



臺中市政府水利局  
Water Resources Bureau of Taichung City Government

臺中市

溫寮溪河川區域河川圖籍

(自出海口至外埔第二、第三排水匯流口)

(比例尺：1/2000)



臺中市政府水利局

中華民國112年9月



臺中市政府水利局

Water Resources Bureau of Taichung City Government

臺中市

溫寮溪河川區域河川圖籍

(自出海口至外埔第二、第三排水匯流口)

(比例尺：1/2000)

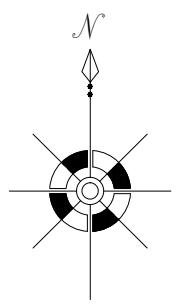


主辦機關：臺中市政府水利局

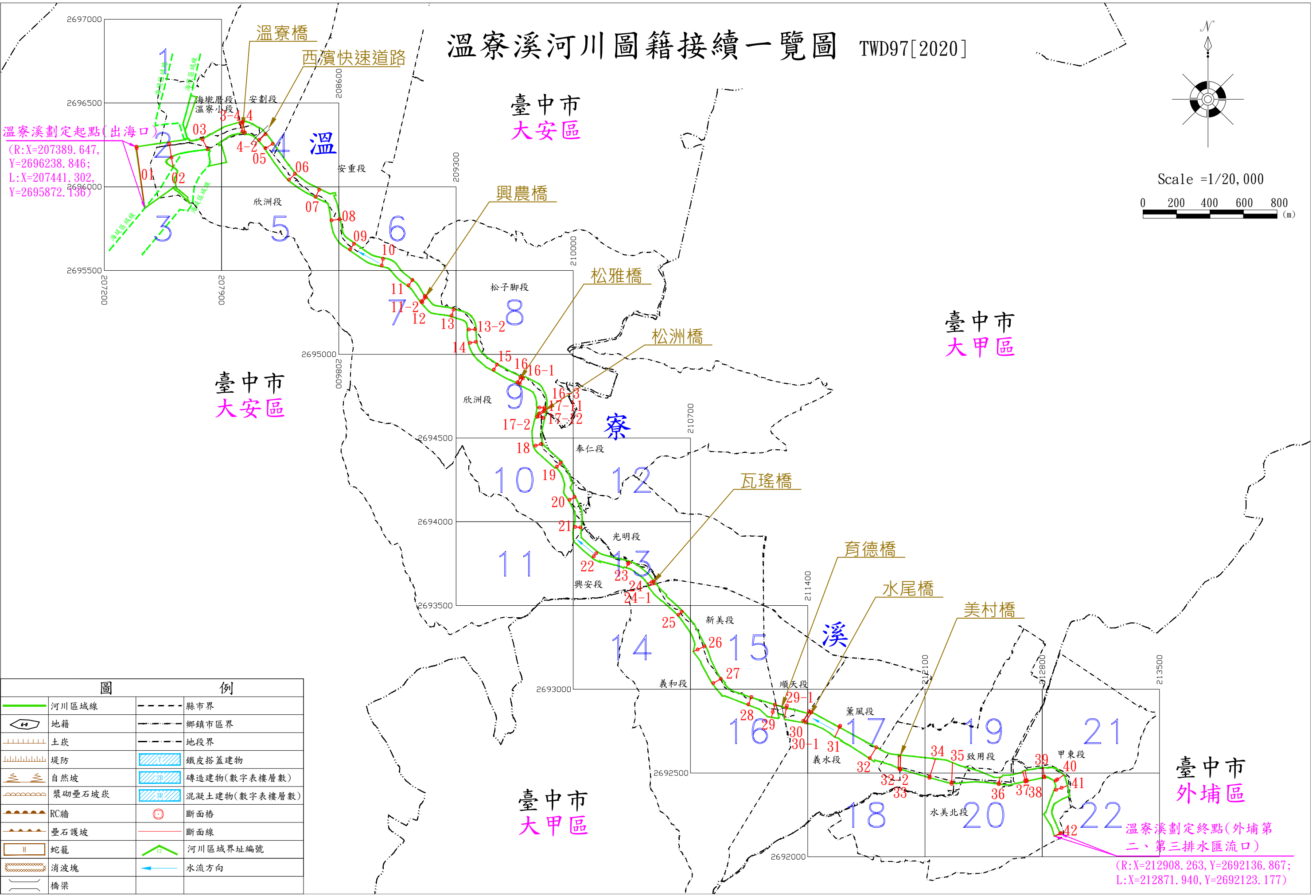
執行單位：佳韋科技有限公司

中華民國112年9月

# 溫寮溪河川圖籍接續一覽圖 TWD97[2020]



Scale = 1/20,000  
0 200 400 600 800 (m)



溫寮溪劃定起點(出海口)  
(R:X=207389.647,  
Y=2696238.846;  
L:X=207441.302,  
Y=2695872.136)

溫寮溪劃定終點(外埔第二、第三排水匯流口)  
(R:X=212908.263, Y=2692136.867;  
L:X=212871.940, Y=2692123.177)

圖		例	
	河川區域線		縣市界
	地籍		鄉鎮市區界
	土坎		地段界
	堤防		鐵皮搭蓋建物
	自然坡		磚造建物(數字表樓層數)
	漿砌壘石坡坎		混凝土建物(數字表樓層數)
	RC牆		断面樁
	壘石護坡		断面線
	蛇籠		河川區域界址編號
	消波塊		水流方向
	橋梁		

溫寮溪河川圖籍第 1 號

第 號

臺中市 大安區

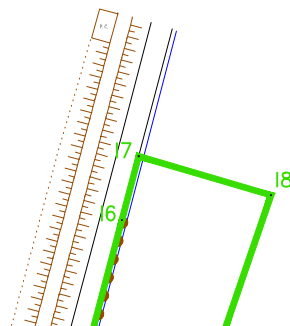
2697000

207900

第 號

第 號

臺中市  
大安區



207200

2696500

比例尺：1/2000

坐標系統：TWD97(2020)

第 2 號

核定文號：府授水規字第1120256634號

112年9月7日核定  
(公告日期及文號請查閱行政院公報)

溫寮溪河川圖籍第 2 號

臺中市 大安区

第 1 號

2696500

207900

臺中市 大安区

溫寮溪劃定起點(出海口)  
(R:X=207389.647, Y=2696238.846)

01

02

03

臺中市 大安区

第 4 號

第 3 號

核定文號：府授水規字第1120256634號

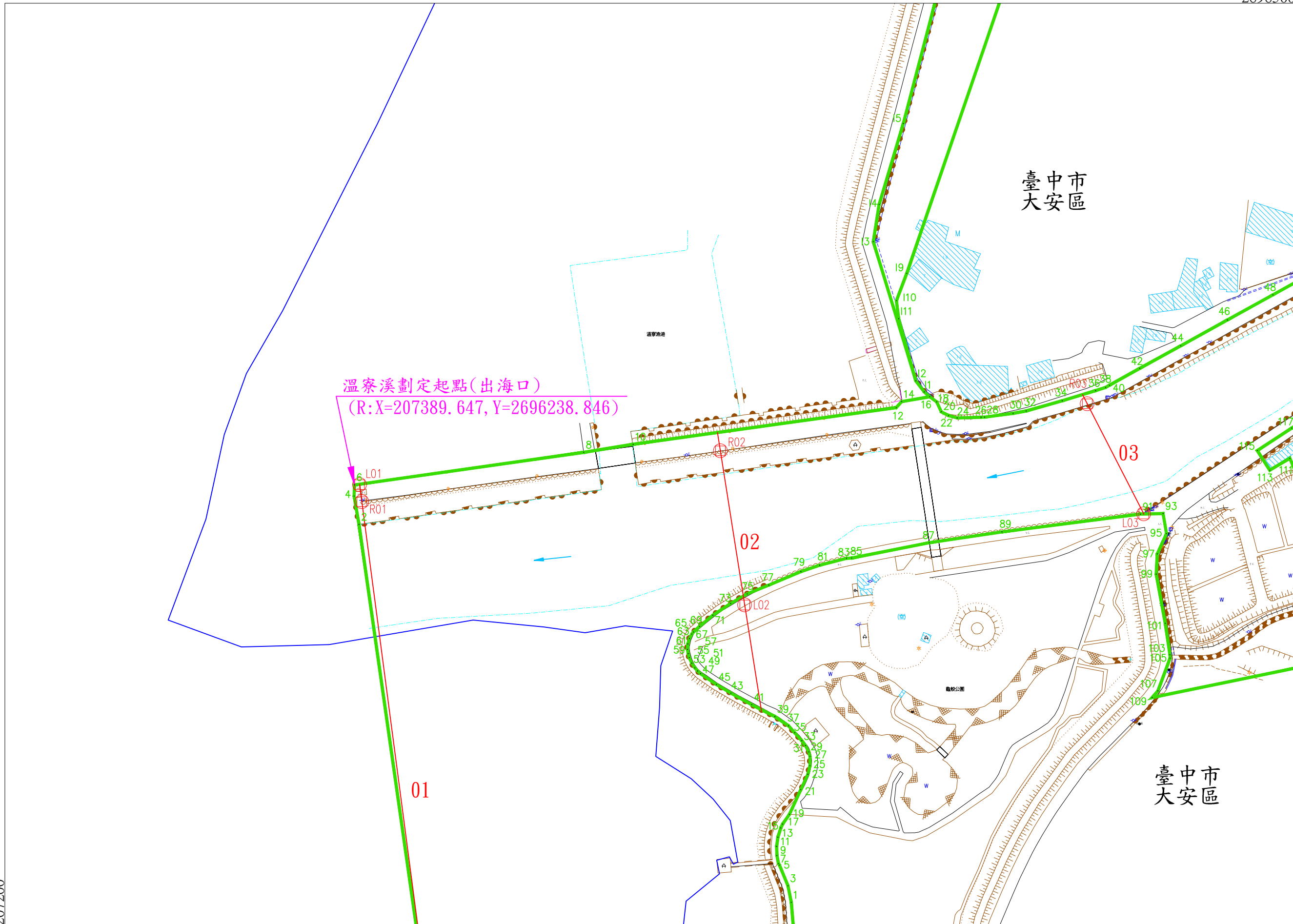
112年9月7日核定  
(公告日期及文號請查閱行政院公報)

比例尺：1/2000

坐標系統：TWD97(2020)

207200

2696000



溫寮溪河川圖籍第 3 號

第 5 號

臺中市 大安區

臺中市  
大安區

第 2 號

2696000

207900

溫寮溪劃定起點(出海口)  
(L:X=207441.302, Y=2695872.136)

第  
號

207200

2695500

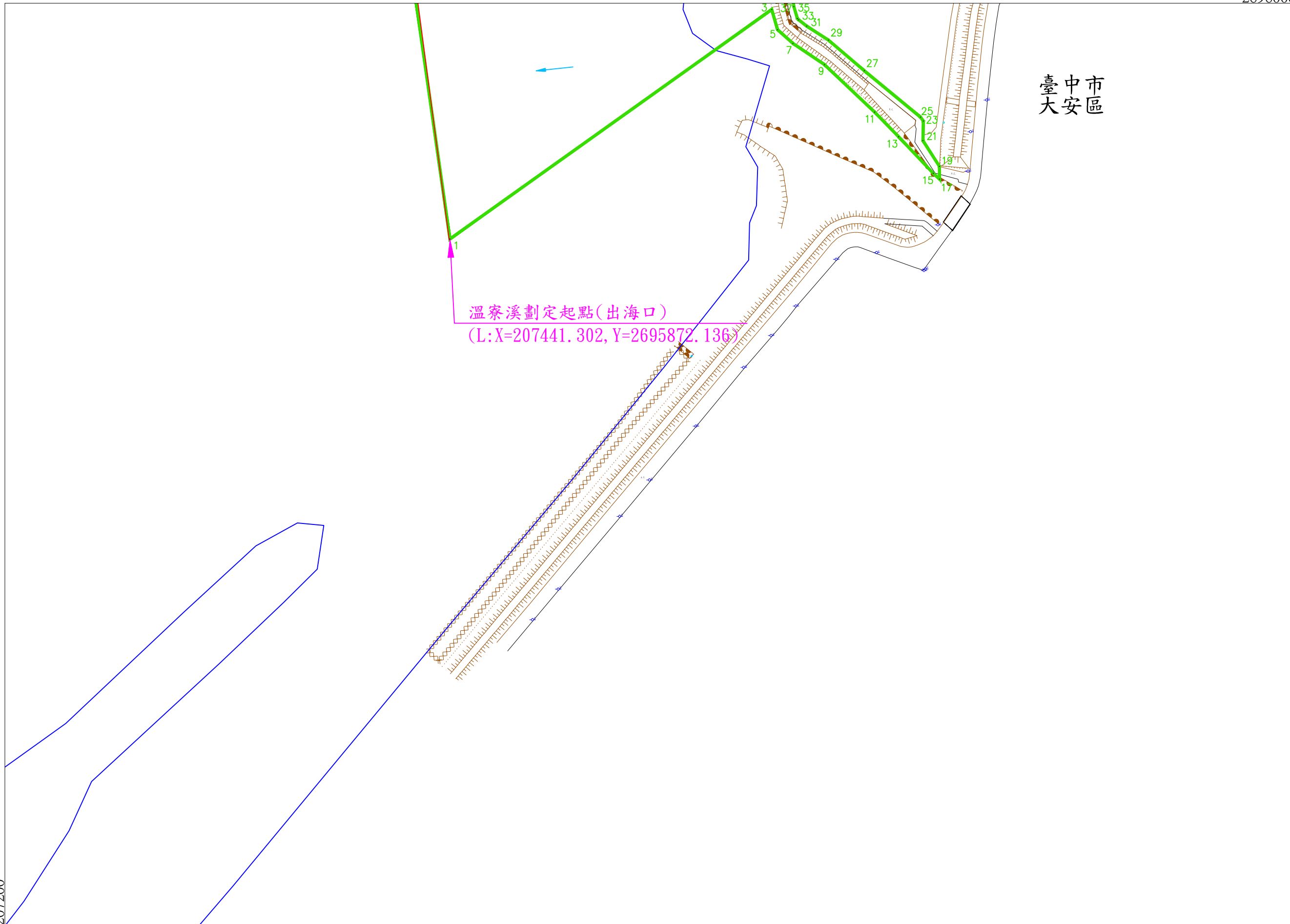
比例尺：1/2000

坐標系統：TWD97(2020)

第 號

核定文號：府授水規字第1120256634號

112年9月7日核定  
(公告日期及文號請查閱行政院公報)



溫寮溪河川圖籍第 4 號

第

臺中市大安區  
臺中市大安區  
臺中市大安區  
臺中市大安區

2696500

208600

第 號

臺中市大安區

臺中市大安區

臺中市大安區

第 2 號

第 5 號 核定文號：府授水規字第1120256634號

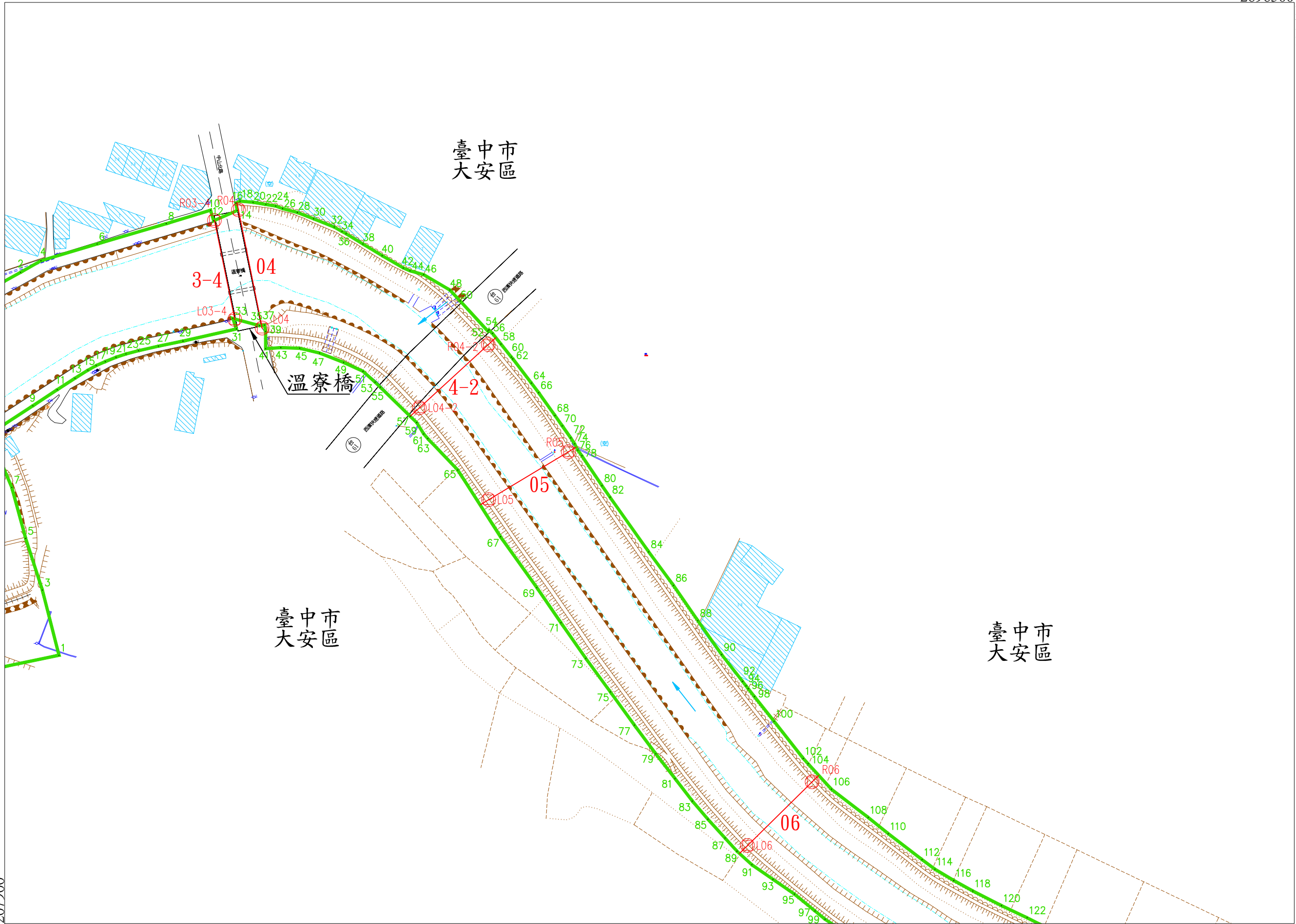
112年9月7日核定  
(公告日期及文號請查閱行政院公報)

比例尺：1/2000

坐標系統：TWD97(2020)

2696000

207900



溫寮溪河川圖籍第 5 號

第 6 號

臺中市 大安区

第 4 號

臺中市 大安区

第 3 號



2696000

208600

207900

2695500

比例尺：1/2000

坐標系統：TWD97(2020)

第

號

核定文號：府授水規字第1120256634號

112年9月7日核定  
(公告日期及文號請查閱行政院公報)

溫寮溪河川圖籍第 6 號

第

臺中市  
臺中市  
臺中市  
大安區  
大安區  
大安區

號

2696000

209300

第 號

臺中市  
大安區

臺中市  
大安區

第  
5  
號

第 7 號

核定文號：府授水規字第1120256634號

112年9月7日核定  
(公告日期及文號請查閱行政院公報)

比例尺：1/2000

坐標系統：TWD97(2020)

208600

2695500



溫寮溪河川圖籍第 7 號

第 8 號

臺中市 大安区

2695500

209300

臺中市 大安区

臺中市 大安区

興農橋

第 6 號

第 號

208600

2695000

比例尺：1/2000

坐標系統：TWD97(2020)

第 號

號

核定文號：府授水規字第1120256634號

112年9月7日核定  
(公告日期及文號請查閱行政院公報)



公告圖

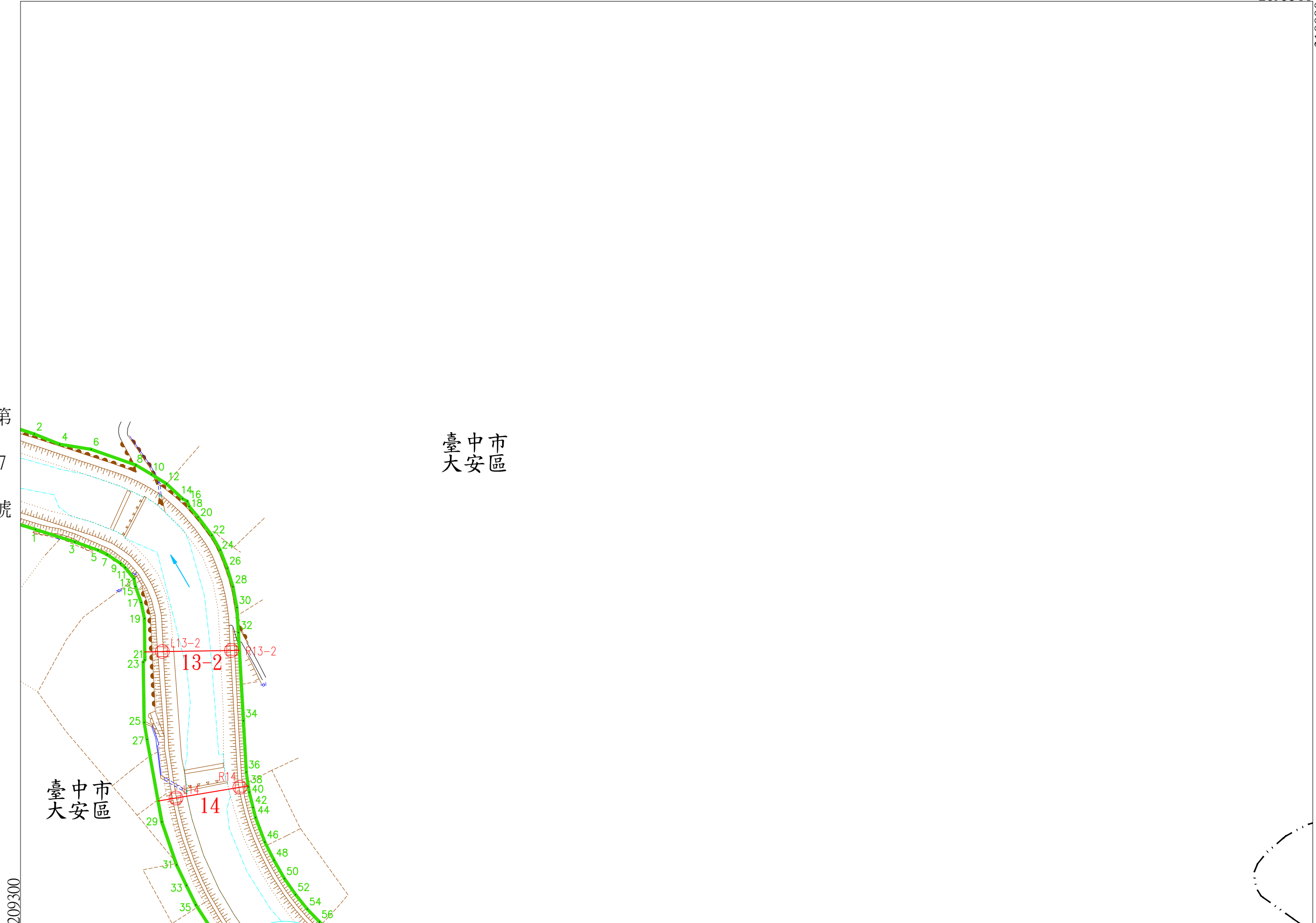
溫寮溪河川圖籍第 8 號

第

臺中市  
臺中市  
大安區  
大安區

臺中市  
大安區

第  
7  
號



比例尺：1/2000

坐標系統：TWD97(2020)

第 9 號

核定文號：府授水規字第1120256634號

112年9月7日核定  
(公告日期及文號請查閱行政院公報)

溫寮溪河川圖籍第 9 號

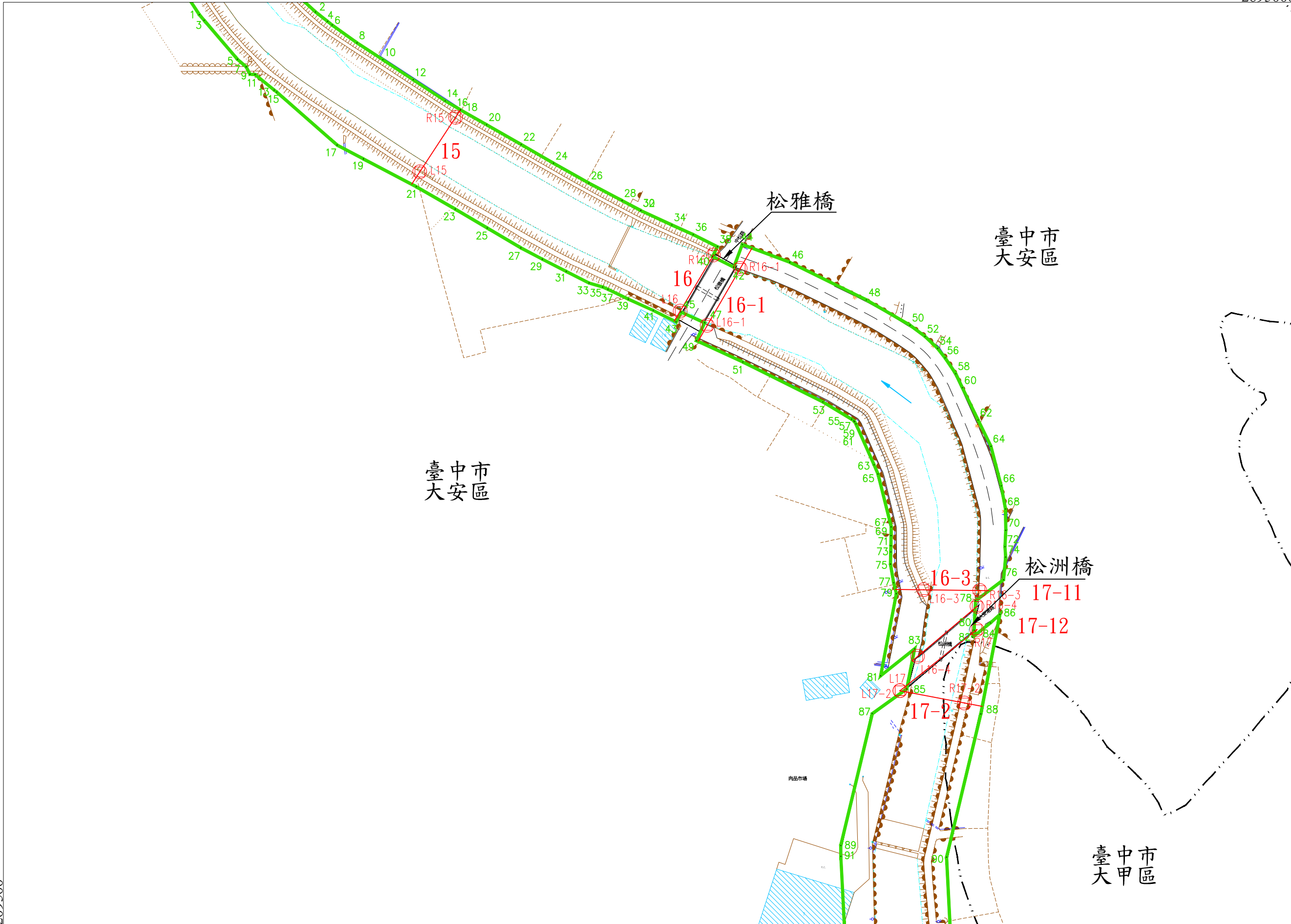
第 號

臺中市  
臺中市  
臺中市  
大安區  
大安區  
大安區

第 8 號

2695000

210000



第 號

臺中市  
大安區

臺中市  
大安區

松雅橋

松洲橋

臺中市  
大甲區

209300

2694500

比例尺：1/2000

坐標系統：TWD97(2020)


第 10 號

核定文號：府授水規字第1120256634號

112年9月7日核定  
(公告日期及文號請查閱行政院公報)

溫寮溪河川圖籍第 10 號

臺中市 大甲區  
第 12 號



第 號

溫寮溪河川圖籍第 11 號

臺中市 大安區

第 13 號

2694000  
210000

1  
3  
5

臺中市  
大安區

第 10 號

第  
號

第 號

核定文號：府授水規字第1120256634號

112年9月7日核定  
(公告日期及文號請查閱行政院公報)

比例尺：1/2000

坐標系統：TWD97(2020)

209300  
2693500

公告圖


溫寮溪河川圖籍第 12 號

第

臺中市大甲區  
臺中市大甲區  
臺中市大甲區

第 10 號

臺中市大甲區



比例尺：1/2000

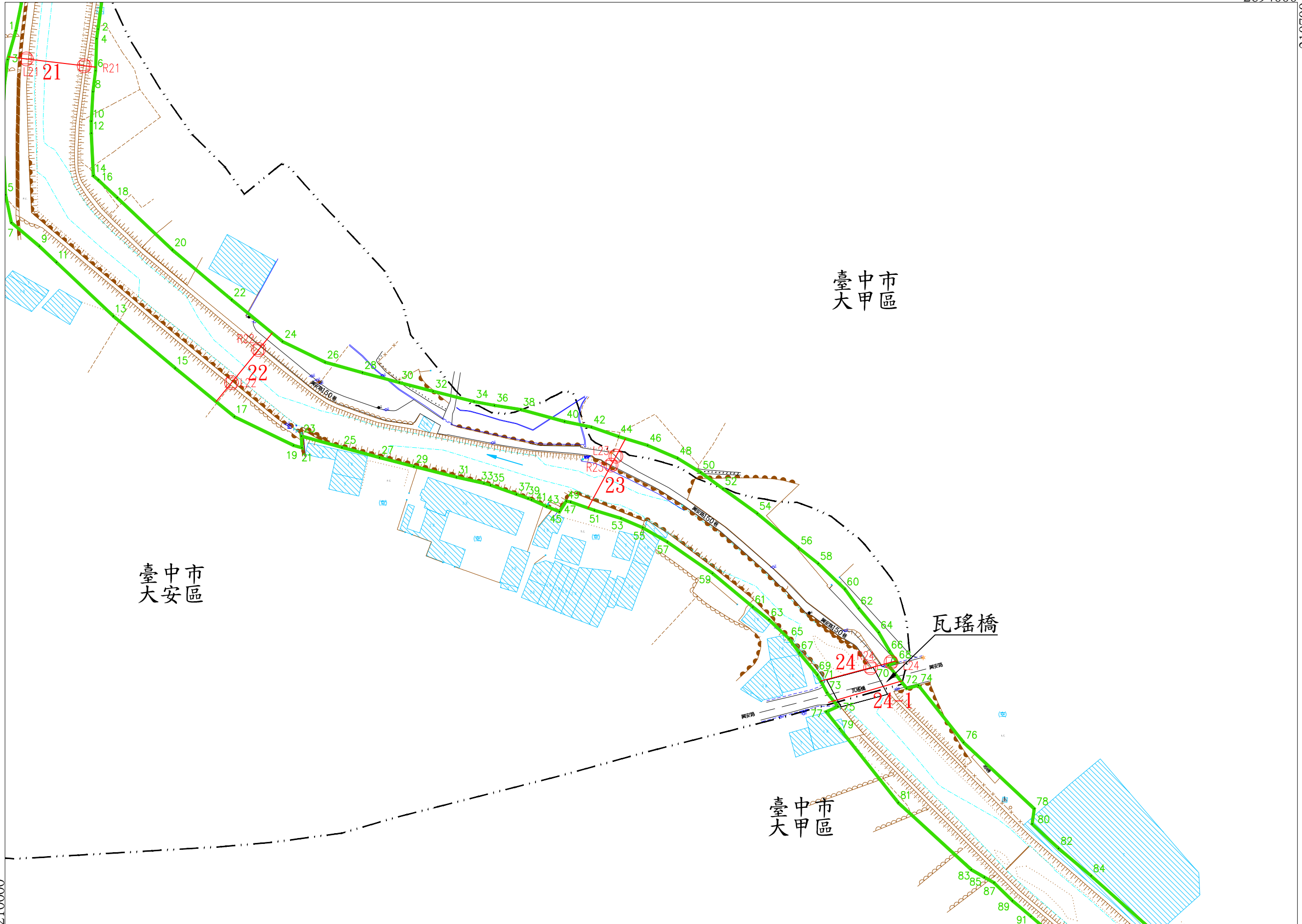
坐標系統：TWD97(2020)

公告圖

溫寮溪河川圖籍第 13 號

第

臺中市大安區  
臺中市大安區  
臺中市大安區  
臺中市大安區  
臺中市大安區



第 11 號

210000

2693500

比例尺：1/2000

坐標系統：TWD97(2020)

2693500

210700

溫寮溪河川圖籍第 14 號

臺中市  
大甲區

第 15 號

臺中市  
大甲區

第 號

210000

2693000

比例尺：1/2000


坐標系統：TWD97(2020)

第

號

核定文號：府授水規字第1120256634號

112年9月7日核定  
(公告日期及文號請查閱行政院公報)



溫寮溪河川圖籍第 15 號

第

臺中市大甲區  
臺中市大甲區  
臺中市大甲區



第 14 號

溫寮溪河川圖籍第 16 號

第

17 號

臺中市大甲區  
臺中市大甲區  
臺中市大甲區  
臺中市大甲區

第 15 號

2693000

211400

臺中市大甲區

育德橋

臺中市大甲區

第

號

核定文號：府授水規字第1120256634號

112年9月7日核定  
(公告日期及文號請查閱行政院公報)



第

號

比例尺：1/2000

坐標系統：TWD97(2020)

210700

2692500

溫寮溪河川圖籍第 17 號

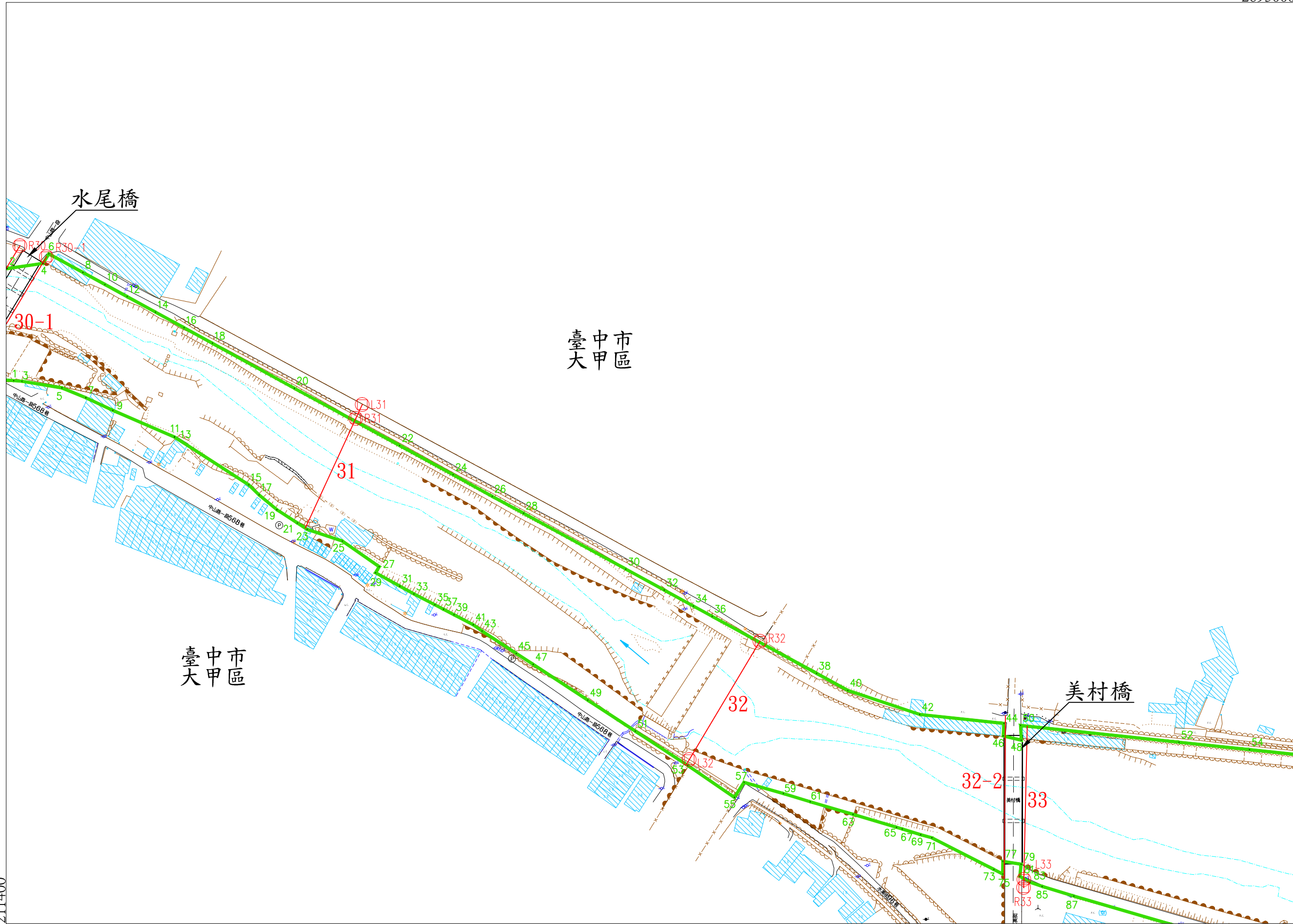
212100

2693000

第 號

第 19 號

臺中市大甲區  
臺中市大甲區  
臺中市大甲區  
臺中市大甲區



第 16 號

臺中市大甲區

臺中市大甲區

美村橋

211400

2692500

比例尺：1/2000

坐標系統：TWD97(2020)

第 18 號

核定文號：府授水規字第1120256634號

112年9月7日核定  
(公告日期及文號請查閱行政院公報)

溫寮溪河川圖籍第 18 號

第 20 號  
臺中市大甲區

第 17 號



比例尺：1/2000

坐標系統：TWD97(2020)

第 號

核定文號：府授水規字第1120256634號

112年9月7日核定  
(公告日期及文號請查閱行政院公報)

公告圖

溫寮溪河川圖籍第 19 號


第

21 臺中市外埔區  
臺中市外埔區  
臺中市大甲區

第 17 號

臺中市大甲區

臺中市外埔區



212100  
2692500

比例尺：1/2000

坐標系統：TWD97(2020)

第 20 號

核定文號：府授水規字第1120256634號

112年9月7日核定  
(公告日期及文號請查閱行政院公報)

溫寮溪河川圖籍第 20 號

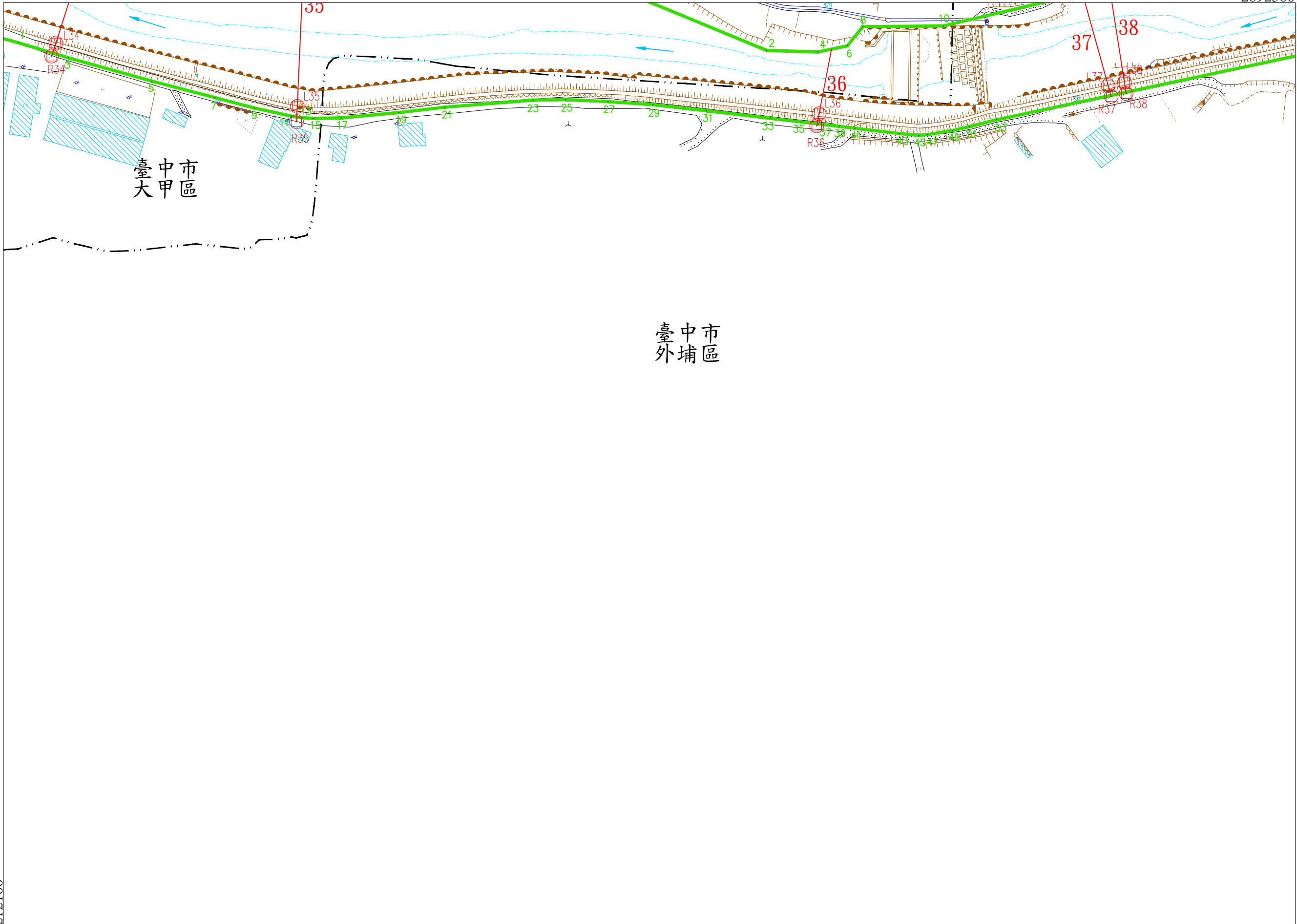
第

22 臺中市外埔區  
臺中市大甲區  
臺中市大甲區

第 19 號

2692500

212800



第 18 號

212100

2692000

比例尺：1/2000

坐標系統：TWD97(2020)

第

號

核定文號：府授水規字第1120256634號

112年9月7日核定  
(公告日期及文號請查閱行政院公報)

溫寮溪河川圖籍第 21 號

第

臺中市外埔區

號

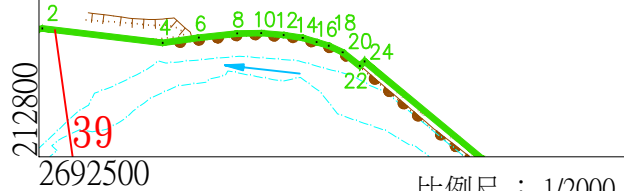
2693000

213500

第 號

第 19 號

臺中市外埔區



比例尺：1/2000

坐標系統：TWD97(2020)

第 22 號

核定文號：府授水規字第1120256634號

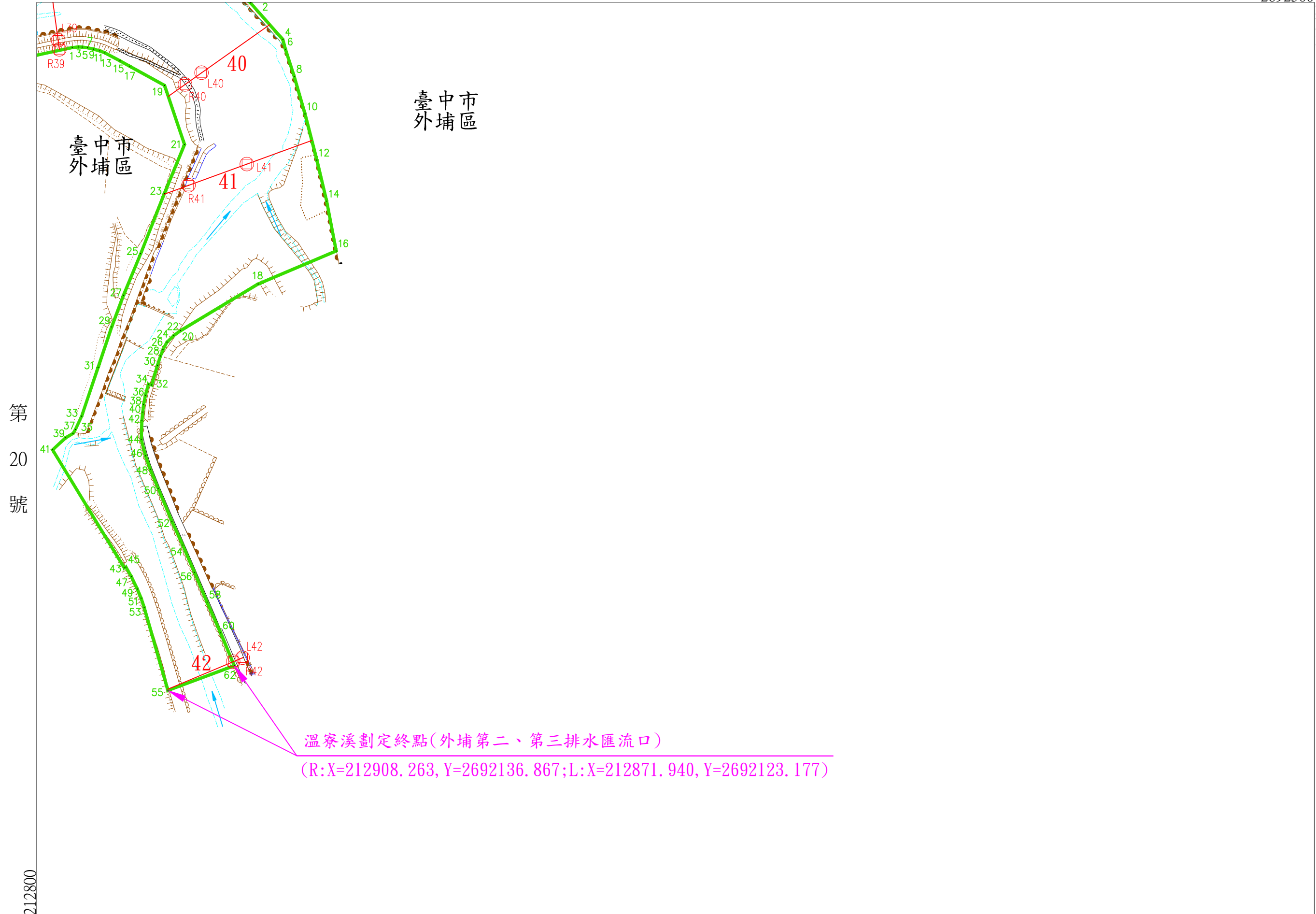
112年9月7日核定  
(公告日期及文號請查閱行政院公報)

溫寮溪河川圖籍第 22 號

第

臺中市外埔區

號



第 20 號

溫寮溪劃定終點(外埔第二、第三排水匯流口)  
(R:X=212908.263, Y=2692136.867; L:X=212871.940, Y=2692123.177)